г51
141
карта 1-25

127/53 48
Томъ
313. 3. 21.
251/141

ПРИЛОЖЕНІЕ КЪ ВЫП. XV.

ВОЛОСТИ И ГМИНЫ

1890 ГОДА.

ПУБЛ. БИБЛ. имени В. И. ЛЕНИНА С.С.С.Р.

ГУБЕРНІИ

I Архангельская — XXV Нижегородская.

КАРТЫ ВОЛОСТЕЙ.

БИБЛІОТЕКА

ИЗДАНІЕ

ЦЕНТРАЛЬНАГО СТАТИСТИЧЕСКАГО КОМИТЕТА

МИНИСТЕРСТВА ВНУТРЕННИХЪ ДѢЛЪ.

62/26320

251/141
127/53
404-4-12

ПРИЛОЖЕНІЕ КЪ ~~ВЫП.~~ XV.

ВОЛОСТИ И ГМИНЫ

1890 ГОДА.

ПУБЛ. БИБЛ. имени В. И. ЛЕНИНА С.С.С.Р.

ГУБЕРНІИ

I Архангельская — XXV Нижегородская.

КАРТЫ ВОЛОСТЕЙ.

261

ИЗДАНІЕ

ЦЕНТРАЛЬНАГО СТАТИСТИЧЕСКАГО КОМИТЕТА

МИНИСТЕРСТВА ВНУТРЕННИХЪ ДѢЛЪ.

Н.

Государ. публичная
Историческая
библиотека РСФСР
№ 35321 1963

1-25 л. карт.

КАРТА
ВОЛОСТЕЙ
АРХАНГЕЛЬСКОЙ ГУБЕРНІИ.

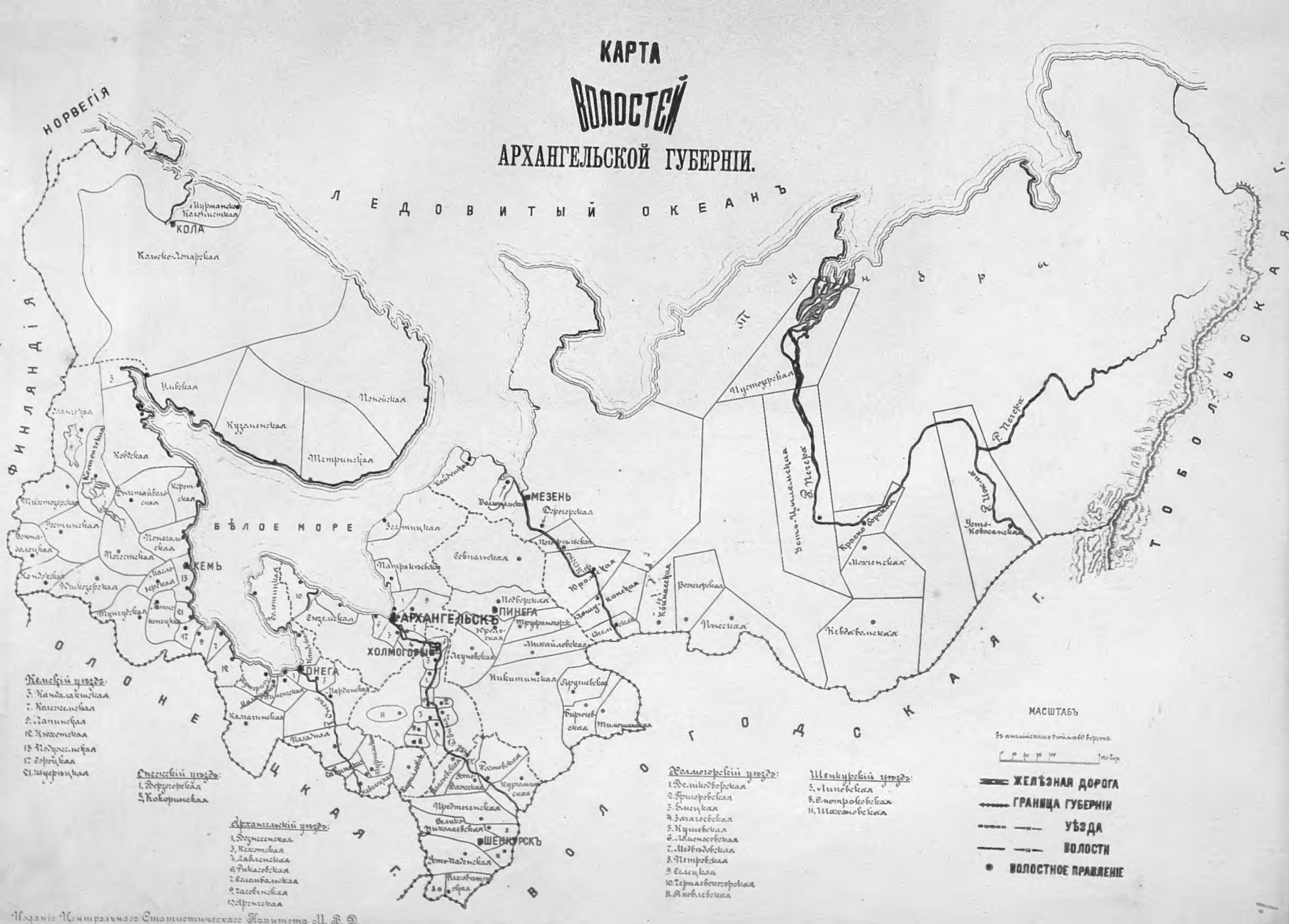

Изданіе Центральнаго Статистическаго Комитета М. В. Д.

КАРТА
ВОЛОСТЕЙ
АСТРАХАНСКОЙ ГУБЕРНІИ.

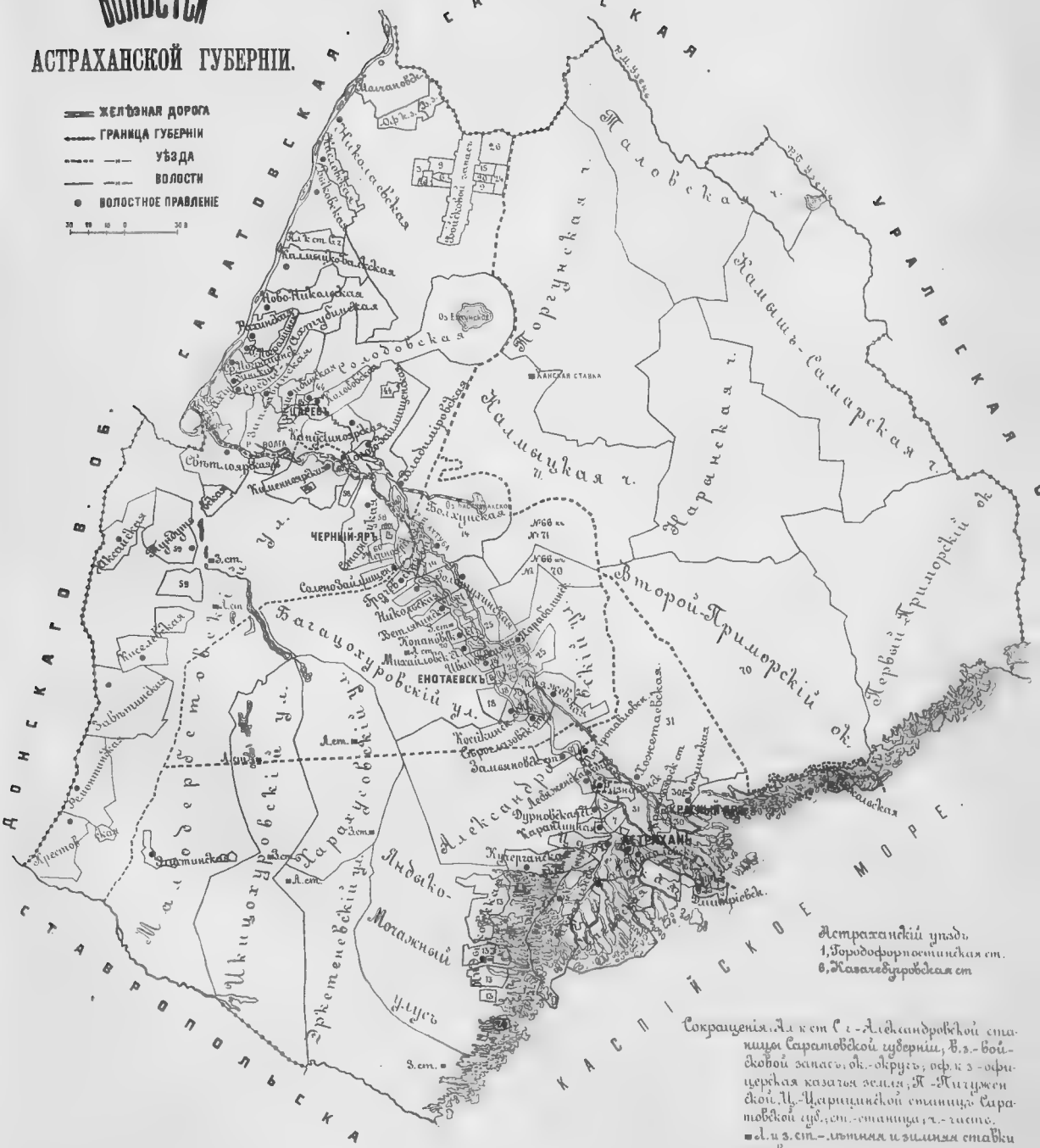

Сокращенія. Ал к ст С г.-Александровской станицы Саратовской губерніи, в.з.-войсковой запасъ, ок.-округъ; оф.к з.-офицерская казачья земля; П.-Пятигорской, Ц.-Царицинской станицы Саратовской губ.; ст.-станица; ч.-часть. ■ л. и з. ст.-лѣтняя и зимняя ставки улусовъ.

Примѣчаніе. № на картѣ соотвѣтствуетъ № по губерніи волостнаго списка.

Изданіе Центральнаго Статистическаго Комитета М. В. Д.

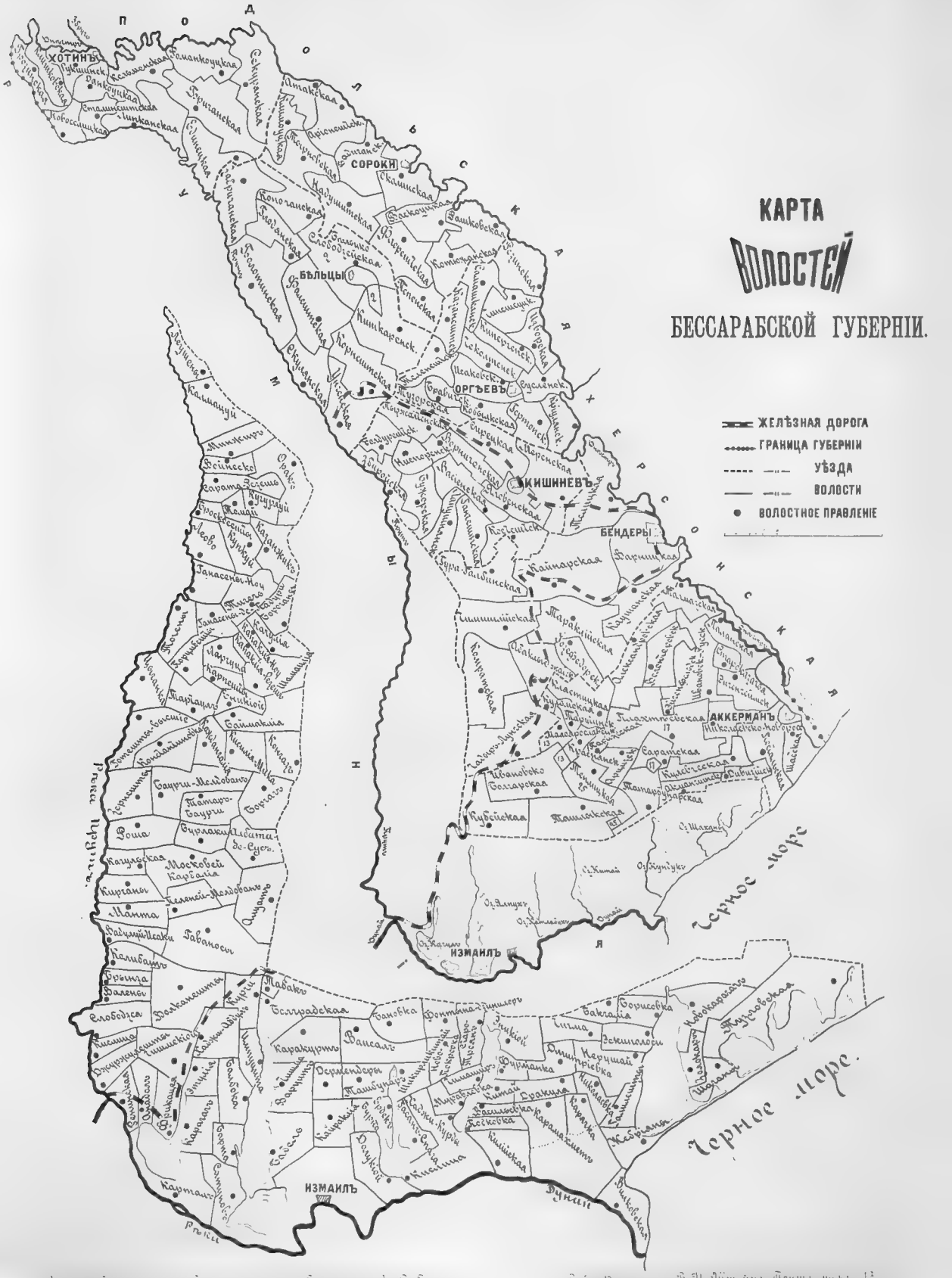
КАРТА
ВОЛОСТЕЙ
БЕССАРАБСКОЙ ГУБЕРНІИ.
ЖЕЛѢЗНАЯ ДОРОГА
ГРАНИЦА ГУБЕРНІИ
УѢЗДА
ВОЛОСТИ
ВОЛОСТНОЕ ПРАВЛЕНІЕ
ПОДОЛЬСКАЯ
ХЕРСОНСКАЯ
ХОТИНЪ
СОРОКИ
БѢЛЬЦЫ
ОРГѢЕВЪ
КИШИНЕВЪ
БЕНДЕРЫ
АККЕРМАНЪ
ИЗМАИЛЪ
ИЗМАИЛЪ
Черное море
Черное море
Рѣка Прутъ
Рѣка Дунай

КАРТА
ВОЛОСТЕЙ
ВИЛЕНСКОЙ ГУБЕРНІИ.
ВИЛЬНО
ТРОКИ
ОШМЯНЫ
ОСВЕНЦЯНЫ
ВИЛЕЙКА
ДИСНА
ЛИДА
ЖЕЛѢЗНАЯ ДОРОГА
ГРАНИЦА ГУБЕРНІИ
УѢЗДА
ВОЛОСТИ
ВОЛОСТНОЕ ПРАВЛЕНІЕ

КАРТА ВОЛОСТЕЙ ВИТЕБСКОЙ ГУБЕРНІИ.

ЖЕЛѢЗНАЯ ДОРОГА
ГРАНИЦА ГУБЕРНІИ
УѢЗДА
ВОЛОСТИ
ВОЛОСТНОЕ ПРАВЛЕНІЕ

20 15 10 5 0 20 в

Изданіе Центральнаго Статистическаго Комитета М. В. Д.

Спб. Фототипія В. И. Штейна Почтамтская, 13.

КАРТА
ВОЛОСТЕЙ
ВЛАДИМІРСКОЙ ГУБЕРНІИ.
ЯРОСЛАВСКАЯ ГУБ.
КОСТРОМСКАЯ ГУБ.
ТВЕРСКАЯ ГУБ.
МОСКОВСКАЯ ГУБ.
РЯЗАНСКАЯ ГУБ.
НИЖЕГОРОДСКАЯ ГУБ.
ТАМБОВСК. Г.
ПЕРЕЯСЛ-ЗАЛ.
ЮРЬЕВЪ-ПОЛ.
АЛЕКСАНДРОВЪ
СУЗДАЛЬ
ВЛАДИМІРЪ
ПОКРОВЪ
КОВРОВЪ
ШУЯ
ВЯЗНИКИ
ГОРОХОВЕЦЪ
СУДОГДА
МУРОМЪ
МЕЛЕНКИ
ЖЕЛѢЗНАЯ ДОРОГА
ГРАНИЦА ГУБЕРНІИ
УѢЗДА
ВОЛОСТИ
ВОЛОСТНОЕ ПРАВЛЕНІЕ

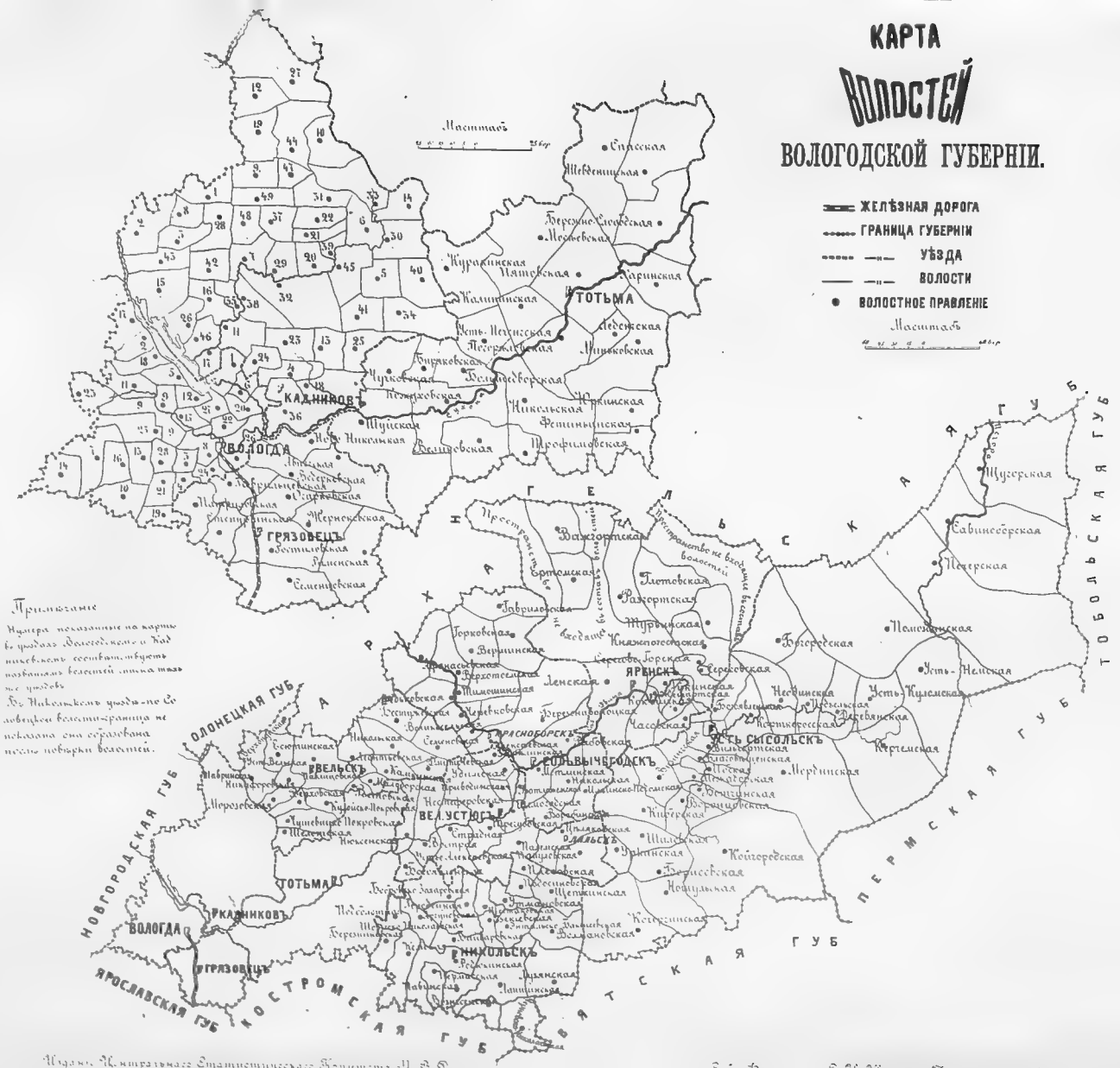

Изданъ Центральнымъ Статистическимъ Комитетомъ М. В. Д.

Спб. Фототипія К. Н. Шмидта Почтамтская, 13

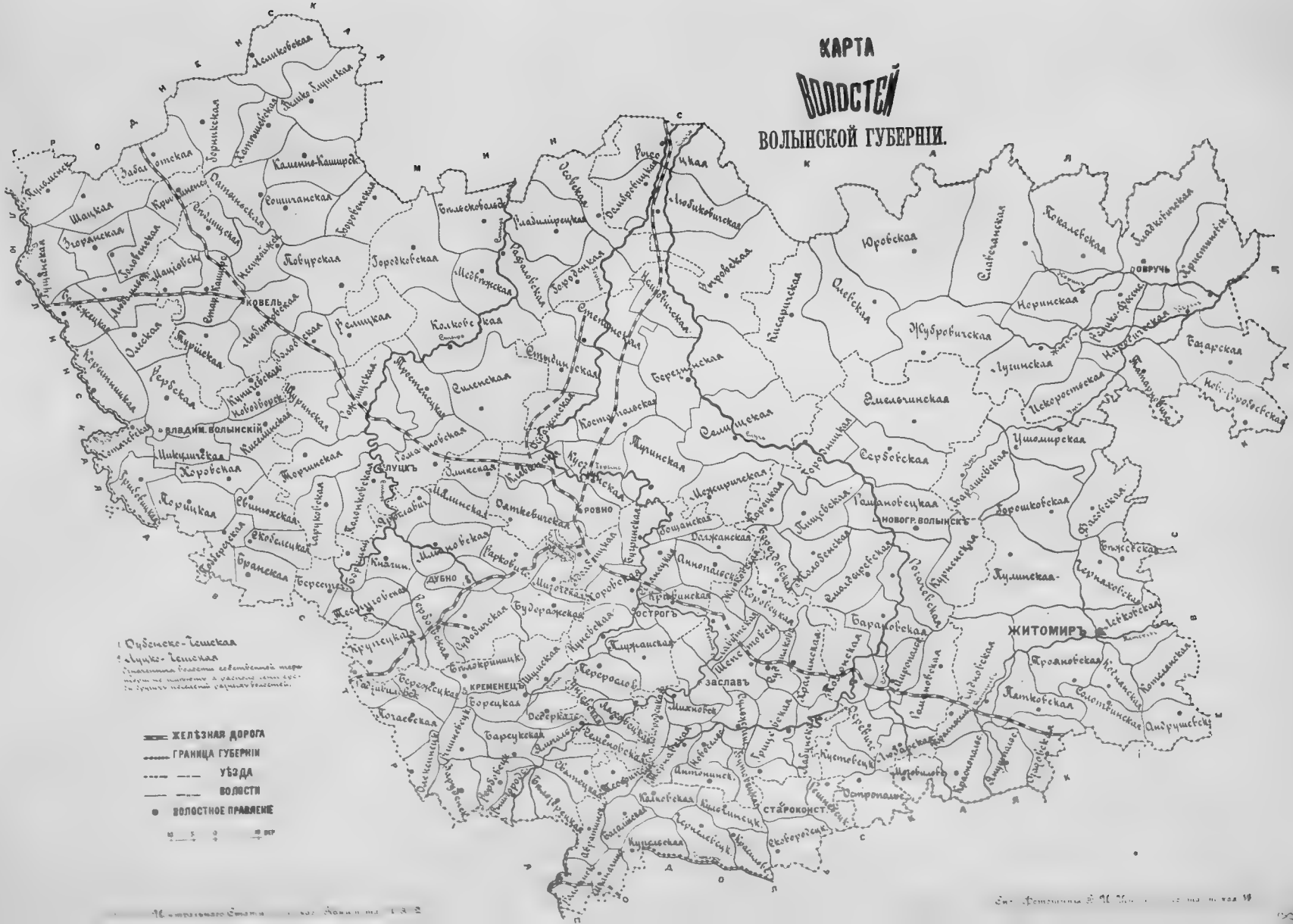
КАРТА
ВОЛОСТЕЙ
ВОЛЫНСКОЙ ГУБЕРНІИ.
ЖЕЛѢЗНАЯ ДОРОГА
ГРАНИЦА ГУБЕРНІИ
УѢЗДА
ВОЛОСТИ
ВОЛОСТНОЕ ПРАВЛЕНІЕ
ВЛАДИМ. ВОЛЫНСКІЙ
ЛУЦКЪ
КОВЕЛЬ
ДУБНО
КРЕМЕНЕЦЪ
ОСТРОГЪ
ЗАСЛАВЪ
НОВОГР. ВОЛЫНСКЪ
ЖИТОМИРЪ
СТАРОКОНСТ.

КАРТА
ВОЛОСТЕЙ
ВОРОНЕЖСКОЙ ГУБЕРНІИ.
ЖЕЛѢЗНАЯ ДОРОГА
ГРАНИЦА ГУБЕРНІИ
УѢЗДА
ВОЛОСТИ
ВОЛОСТНОЕ ПРАВЛЕНІЕ
ВОРОНЕЖЪ
ЗАДОНСКЪ
ЗЕМЛЯНСКЪ
НИЖНЕДѢВИЦКЪ
КОРОТОЯКЪ
ОСТРОГОЖСКЪ
БИРЮЧЪ
ВАЛУЙКИ
БОБРОВЪ
ПАВЛОВСКЪ
БОГУЧАРЪ
НОВОХОПЕРСКЪ
САРАТОВСКАЯ
ОБЛАСТЬ ВОЙСКА ДОНСКАГО

КАРТА
ВОЛОСТЕЙ
ВЯТСКОЙ ГУБЕРНІИ.

КАРТА ВОЛОСТЕЙ ГРОДНЕНСКОЙ ГУБЕРНІИ.

Спб., Фотолитія В. Ч. Штейна. Почтамтская, 15.

КАРТА ВОЛОСТЕЙ ДОНСКАГО ВОЙСКА ОБЛАСТИ.

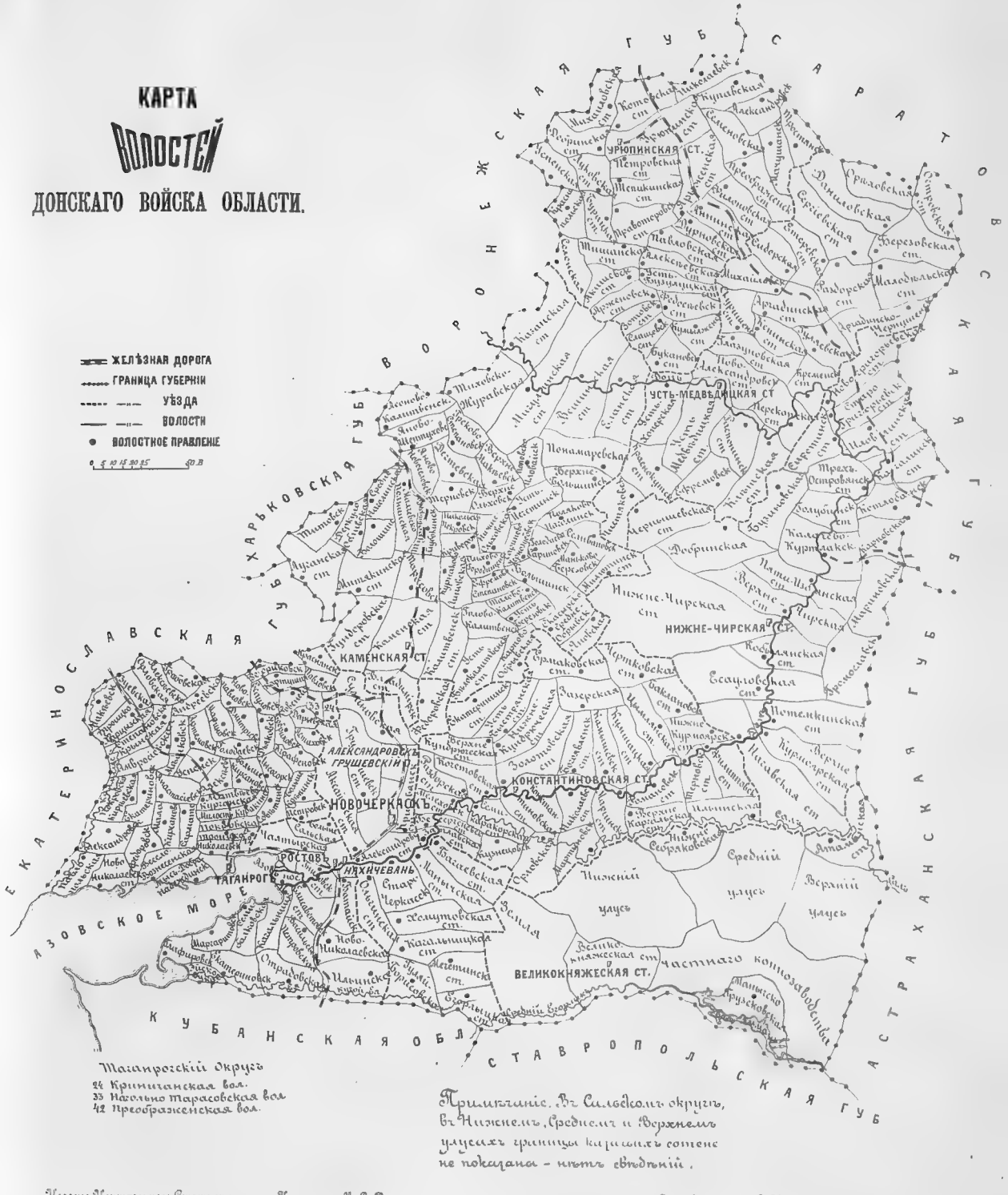

ЖЕЛѢЗНАЯ ДОРОГА
ГРАНИЦА ГУБЕРНІИ
—"— УѢЗДА
—"— ВОЛОСТИ
ВОЛОСТНОЕ ПРАВЛЕНІЕ
0 5 10 15 20 25 50 В

ВОРОНЕЖСКАЯ ГУБ.
САРАТОВСКАЯ ГУБ.
ХАРЬКОВСКАЯ ГУБ.
ЕКАТЕРИНОСЛАВСКАЯ ГУБ.
АСТРАХАНСКАЯ ГУБ.
АЗОВСКОЕ МОРЕ
КУБАНСКАЯ ОБЛ.
СТАВРОПОЛЬСКАЯ ГУБ.

УРЮПИНСКАЯ СТ.
УСТЬ-МЕДВѢДИЦКАЯ СТ.
НИЖНЕ-ЧИРСКАЯ СТ.
КАМЕНСКАЯ СТ.
АЛЕКСАНДРОВСКЪ ГРУШЕВСКІЙ
НОВОЧЕРКАСКЪ
КОНСТАНТИНОВСКАЯ СТ.
РОСТОВЪ
НАХИЧЕВАНЬ
ТАГАНРОГЪ
ВЕЛИКОКНЯЖЕСКАЯ СТ.
Нижне-Чирская ст.
Нижній улусъ
Средній улусъ
Верхній улусъ
Земля
Частнаго коннозаводства

Таганрогскій Округъ
24 Криничанская вол.
33 Нагольно Тарасовская вол.
42 Преображенская вол.

Примѣчаніе. Въ Сальскомъ округѣ, въ Нижнемъ, Среднемъ и Верхнемъ улусахъ границы казачьихъ сотенъ не показаны — нѣтъ свѣдѣній.

Изданіе Центральнаго Статистическаго Комитета М. В. Д.

Спб. Фототипія В. И. Штейна. Почтамтская, 18

ПОЛТАВСКАЯ
ХАРЬКОВСКАЯ
ХЕРСОНСКАЯ
ТАВРИЧЕСКАЯ
ВЕРХНЕДНЕПРОВСКЪ
НОВОМОСКОВСКЪ
ЕКАТЕРИНОСЛАВЪ
ПАВЛОГРАДЪ
БАХМУТЪ
СЛАВЯНОСЕРБСКЪ
АЛЕКСАНДРОВСКЪ
МАРІУПОЛЬ
АЗОВСКОЕ МОРЕ
ЗЕМЛЯ ВОЙСКА ДОНСКАГО
КАРТА
ВОЛОСТЕЙ
ЕКАТЕРИНОСЛАВСКОЙ ГУБ
ЖЕЛѢЗНАЯ ДОРОГА
ГРАНИЦА ГУБЕРНІИ
УѢЗДА
ВОЛОСТИ
ВОЛОСТНОЕ ПРАВЛЕНІЕ

КАРТА
ВОЛОСТЕЙ
КАЗАНСКОЙ ГУБЕРНІИ.

КАРТА
ВОЛОСТЕЙ
КАЛУЖСКОЙ ГУБЕРНІИ.
БОРОВСКЪ
МАЛОЯРОСЛАВЕЦЪ
МЕДЫНЬ
ТАРУСА
КАЛУГА
МОСАЛЬСКЪ
МЕЩОВСКЪ
ПЕРЕМЫШЛЬ
ЛИХВИНЪ
ЖИЗДРА
ЖЕЛѢЗНАЯ ДОРОГА
ГРАНИЦА ГУБЕРНІИ
УѢЗДА
ВОЛОСТИ
ВОЛОСТНОЕ ПРАВЛЕНІЕ

Изданіе Центральнаго Статистическаго Комитета МВД. 1875 г.

КАРТА
ВОЛОСТЕЙ
КОВЕНСКОЙ ГУБЕРНІИ
МИТАВА
ТЕЛЬШЕ
ШАВЛИ
ШАДОВЪ
ПОНЕВѢЖЪ
ДИНАБУРГЪ
НОВО-АЛЕКСАНДРОВСКЪ
РОССІЕНЫ
ВИДЗЫ
ВИЛЬКОМИРЪ
КОВНО
ЖЕЛѢЗНАЯ ДОРОГА
ГРАНИЦА ГУБЕРНІИ
УѢЗДА
ВОЛОСТЕЙ
ВОЛОСТНОЕ ПРАВЛЕНІЕ

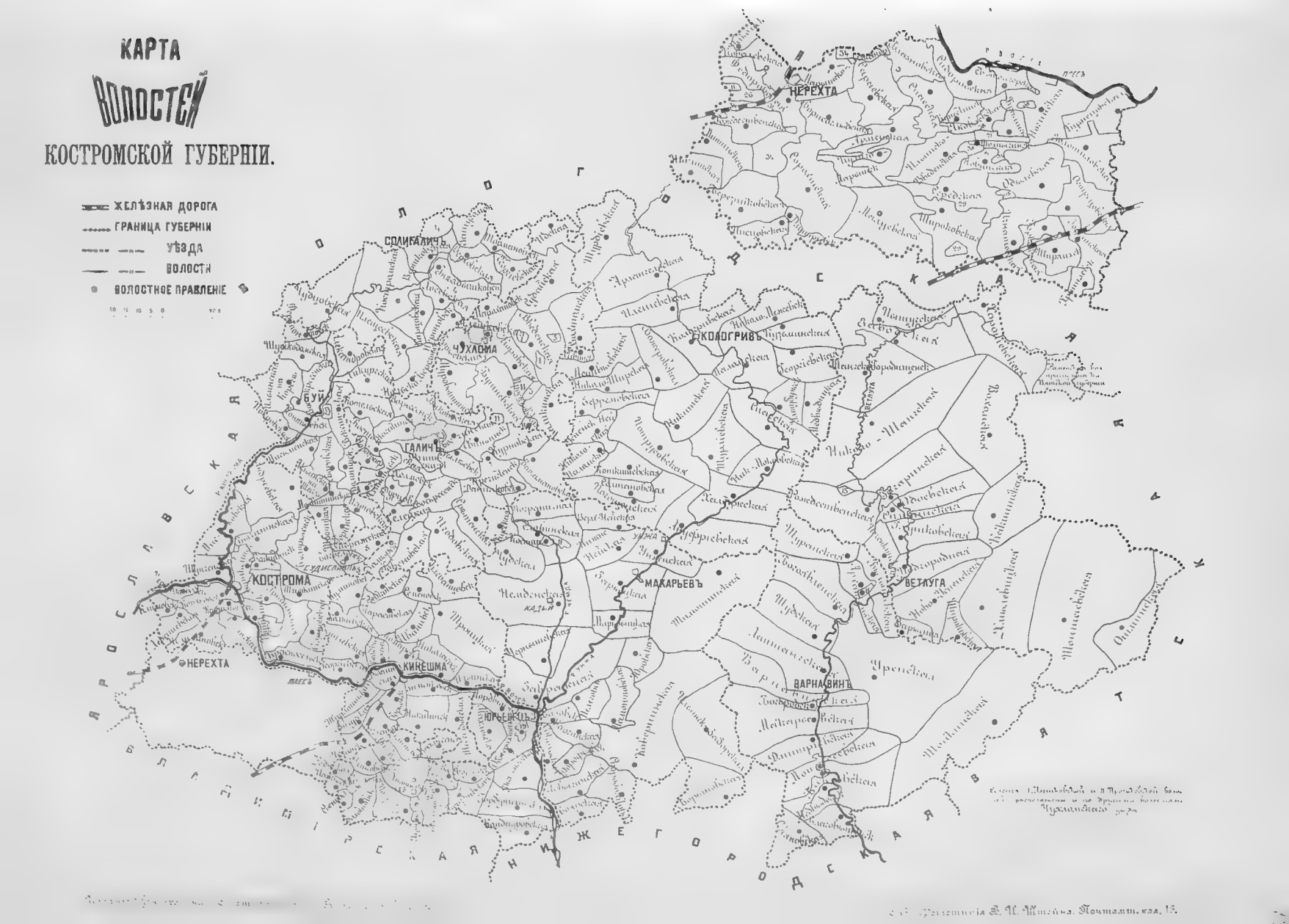
КАРТА
ВОЛОСТЕЙ
КОСТРОМСКОЙ ГУБЕРНІИ.
ЖЕЛѢЗНАЯ ДОРОГА
ГРАНИЦА ГУБЕРНІИ
УѢЗДА
ВОЛОСТИ
ВОЛОСТНОЕ ПРАВЛЕНІЕ
НЕРЕХТА
СОЛИГАЛИЧЪ
ЧУХЛОМА
КОЛОГРИВЪ
БУЙ
ГАЛИЧЪ
КОСТРОМА
МАКАРЬЕВЪ
ВЕТЛУГА
КИНЕШМА
ЮРЬЕВЕЦЪ
ВАРНАВИНЪ
Ярославская губ.
Владимірская губ.
Нижегородская губ.

Изданіе Центральнаго Статистическаго Комитета М. В. Д.

КАРТА ВОЛОСТЕЙ КУРСКОЙ ГУБЕРНІИ.

ЖЕЛѢЗНАЯ ДОРОГА
ГРАНИЦА ГУБЕРНІИ
УѢЗДА
ВОЛОСТИ
ВОЛОСТНОЕ ПРАВЛЕНІЕ

ОРЛОВСКАЯ ГУБ.
ЧЕРНИГОВСКАЯ ГУБ.
ХАРЬКОВСКАЯ ГУБ.
ВОРОНЕЖСКАЯ ГУБ.
ПОЛТАВСКАЯ ГУБ.

ДМИТРІЕВЪ
ФАТЕЖЪ
ЩИГРЫ
КУРСКЪ
ЛЬГОВЪ
РЫЛЬСКЪ
ТИМЪ
ПУТИВЛЬ
СУДЖА
ОБОЯНЬ
СТАР. ОСКОЛЪ
МИРОПОЛЬЕ
КОРОЧА
НОВ. ОСКОЛЪ
ХОТМЫЖСКЪ
БѢЛГОРОДЪ
ГРАЙВОРОНЪ

Изданіе Центральнаго Статистическаго Комитета М. В. Д.

Спб. Фототипія В. И. Штейна, Почтамтская 15

КАРТА
ВОЛОСТЕЙ
ЛИФЛЯНДСКОЙ ГУБЕРНІИ.

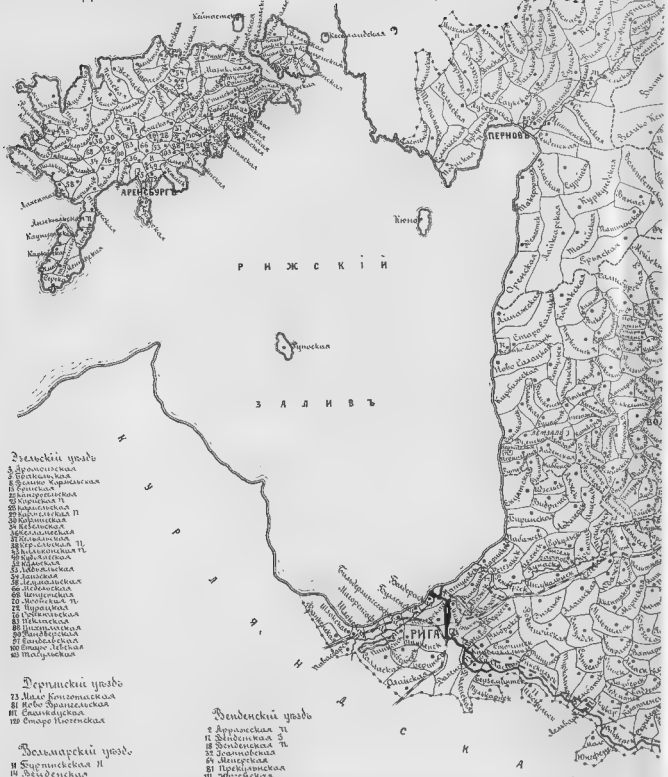

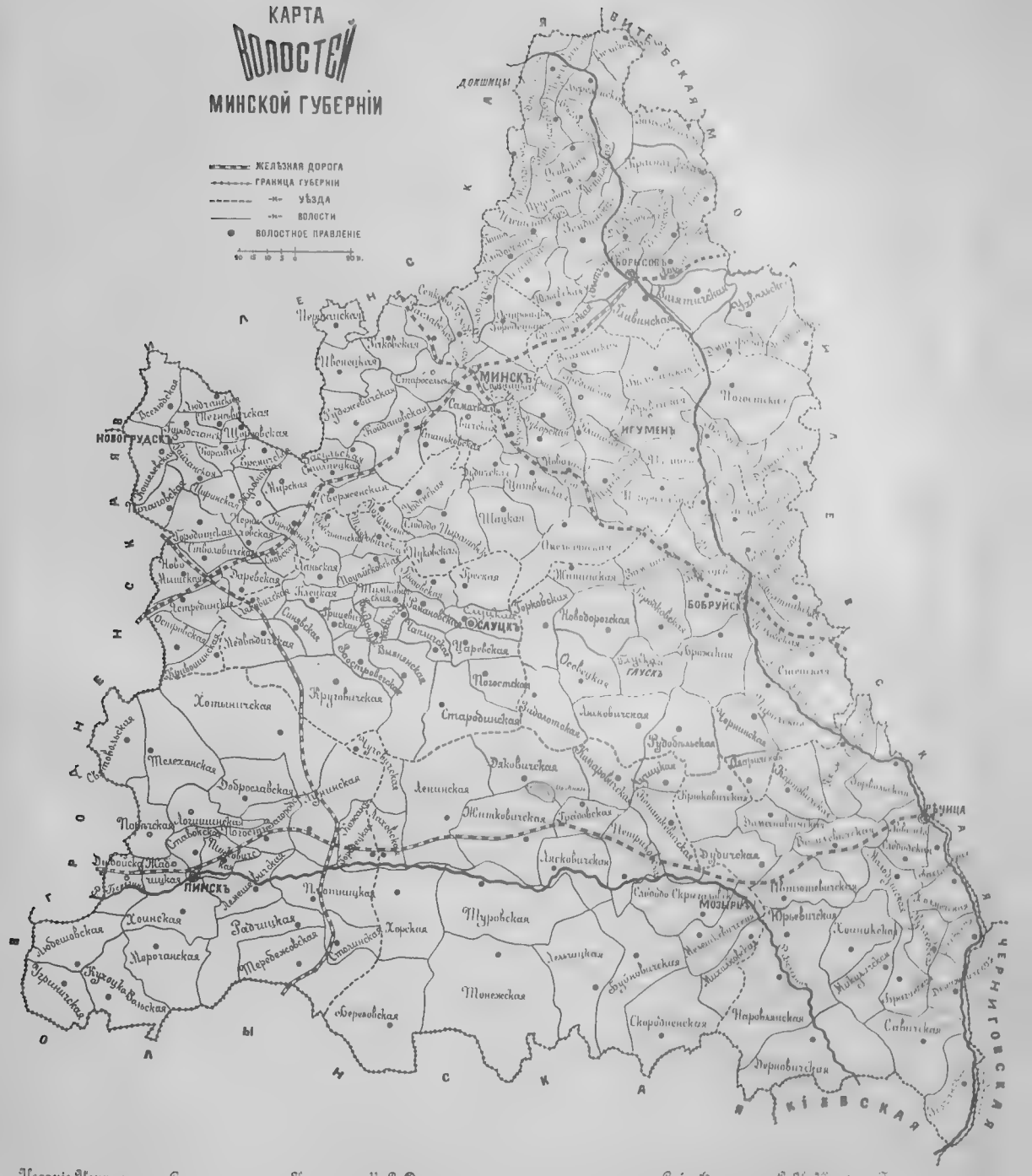

Изданіе Центральнаго Статистическаго Комитета М. В. Д.

Спб. Фотолитія В. Н. Хотинскаго Почтовая ул.

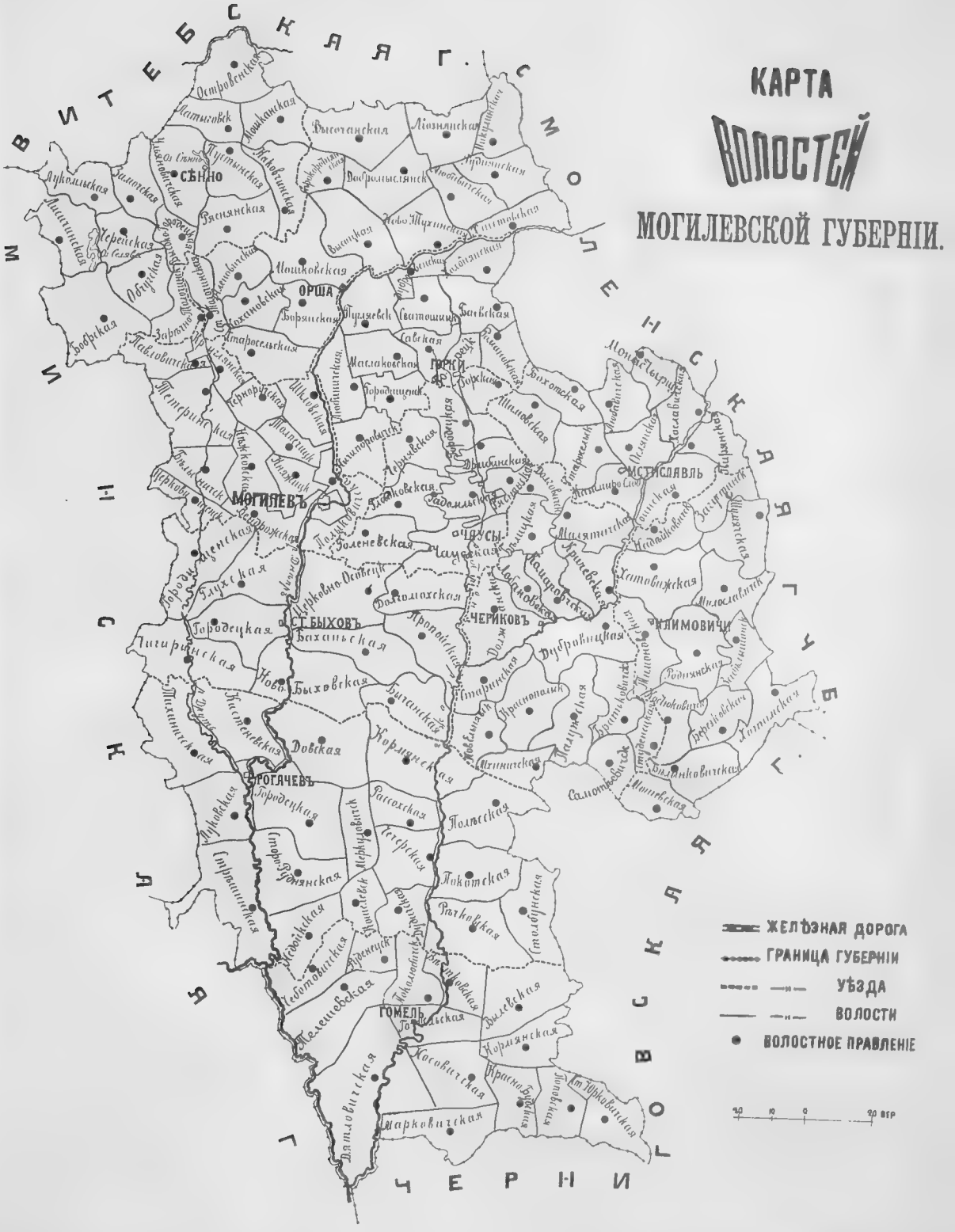
КАРТА
ВОЛОСТЕЙ
МОГИЛЕВСКОЙ ГУБЕРНІИ.
ВИТЕБСКАЯ Г.
СМОЛЕНСКАЯ Г.
МИНСКАЯ Г.
ЧЕРНИГОВСКАЯ Г.
ГОМЕЛЬСКАЯ Г.
СЕНО
ОРША
ГОРКИ
МОГИЛЕВЪ
МСТИСЛАВЛЬ
ЧАУСЫ
ЧЕРИКОВЪ
КЛИМОВИЧИ
СТ. БЫХОВЪ
ГРОГАЧЕВЪ
ГОМЕЛЬ
ЖЕЛѢЗНАЯ ДОРОГА
ГРАНИЦА ГУБЕРНІИ
УѢЗДА
ВОЛОСТИ
ВОЛОСТНОЕ ПРАВЛЕНІЕ
30 20 10 0 30 ВЕР

КАРТА ВОЛОСТЕЙ МОСКОВСКОЙ ГУБЕРНІИ.

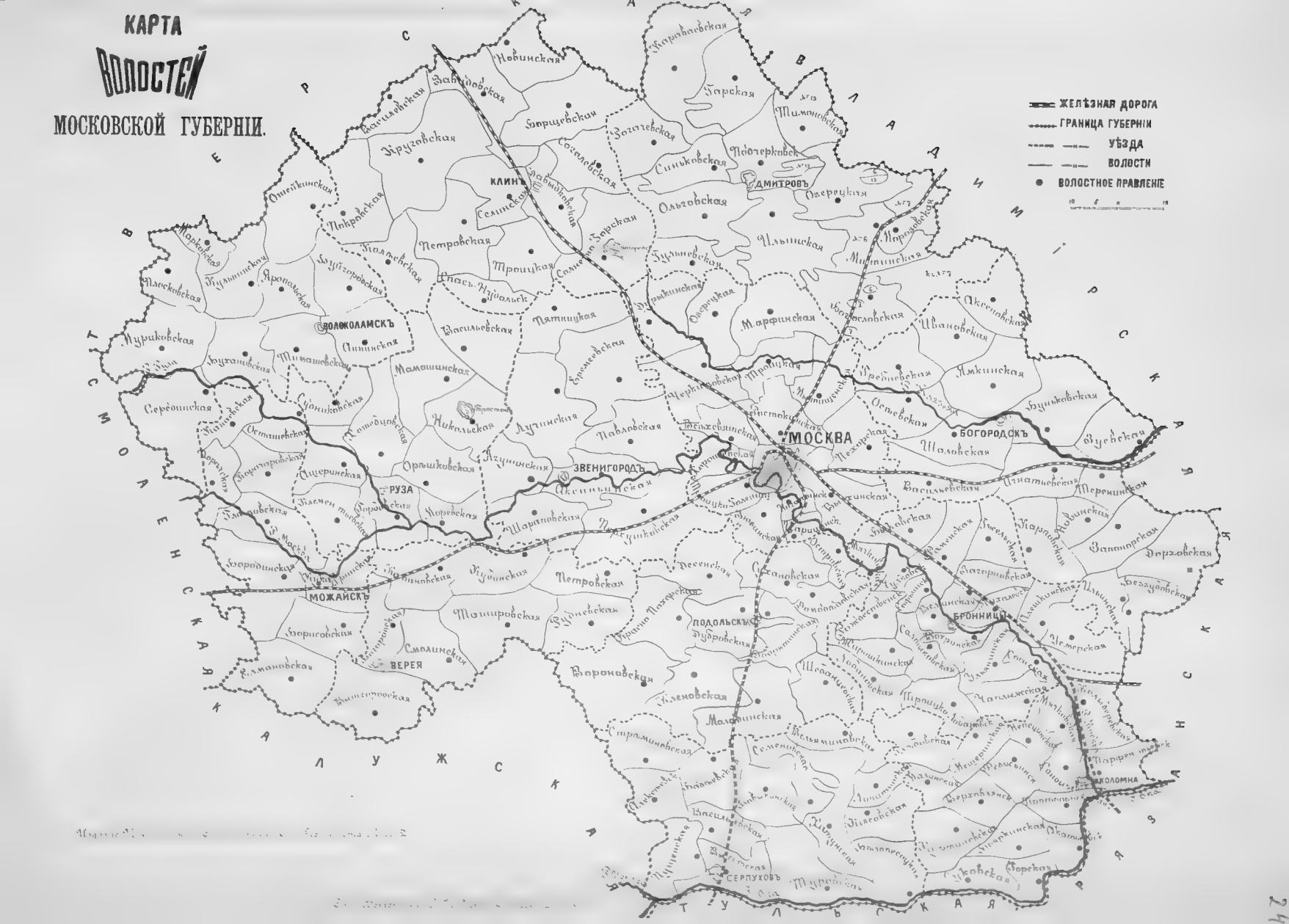

КАРТА
ВОЛОСТЕЙ
НИЖЕГОРОДСКОЙ ГУБЕРНІИ.

Изданіе Центральнаго Статистическаго Комитета М. В. Д.

Спб. Фототипія В. Ч. Штейна. Почтамтская, 1